



Vikingatida processionsväg

Rösaring - vikingatida kultplats.

Upplands största labyrint
en av de äldsta i Norden.
Unik processionsväg från vikingatiden.
Bägge med anknypning till fruktbarhetskult
skildrad av romarna för 1900 år sedan.
Högsta punkten i denna del av Mälaren
med fantastisk utsikt över
Norra Björkfjärden.
Astronomernas teorier om hur
kultplatsen använts.
Slagrutefolket påvisar
jordstrålningsfenomen.



Rövargrottan - Fridegårdsgrottan
I uppforsbacken rånades de vägfarande av
rövare som gömde sig i grottan.

Grottan beskrivs i Jan Fridegårds
vikingaroman Trägudars land.



Tibble gästgivargård i
Kungsängen 1743.

Dalupproret 1743 - "Stora daldansen"

På Tibble gästgivargård i Kungsängen
formulerade ledarna för 10000 demonstrerande
dalkarlar sina krav på förbättring av svenska
regeringssättet.

Tidiga uttryck för offentlighetsprincipen samt
kravet att riksdagsmännen skulle vara ansvariga
inför sina väljare formulerades bl.a. här.

Kraven möttes med brutalt militärt våld
på ett sätt som numera jämförs
med Peking 1989.

Dalkarlsbacken - Ryssgraven

Dalkarlsbacken är landets
första statliga väg från 1665.
Här ligger 4 bevarade vägkonstruktioner
sida vid sida.
Trevlig promenad från Ryssgraven.

**Där lokalhistorien blivit rikshistoria
- Upplands-Bro -**



Fornborgen vid Draget

Nya arkeologiska undersökningar ger platsen ny historia.
Äldsta kultplatsen i Mälardalen - 4000 år.
Största forntida vallanläggningen i Mälaronrådet.



Fornsigstuna - nu Signhildsberg

Vikingatida kungsgård under gräset.
Den enda utgrävda tingshögen.
Mäktiga husgrunder på anlagda
stenfundament.
Paradgator ner till forntida rester
av bryggor.

En av få svenska orter som
nämns i isländska sagor om
Odens bosättning i Norden samt
Habors och Signhilds kärlekshistoria.



Hålvägar - Ridvägar
Vanliga vägar före 1600-talet.
De blev djupare med århundradena.



Håtuna kyrka - kanske var det
här som Håtunaleken ägde rum.

Håtunaleken

När Magnus Laduläs' söner
kastade varandra i
fängelse blev resultatet
Sverige första grundlag.

Den påbjöd att ingen fick
straffas utan att vara
lagligen dömd för sitt brott.



Almarestäket - S:t Eriks slott

Landets största medeltida borgruin.
När svenska folket vid ett riksmöte
beslöt att riva ärkebiskopens borg
svarade katolska kyrkan
- dåtidens europeiska gemenskap -
med att straffa landet.

Danska kungen, tyska kejsaren och
påven i Rom kunde efter tre krigståg med
Kristian II i spetsen betvinga landet.

Stockholms blodbad blev straffet
för rivningen av S:t Eriks slott.

Vänd!

Upplands-Bro

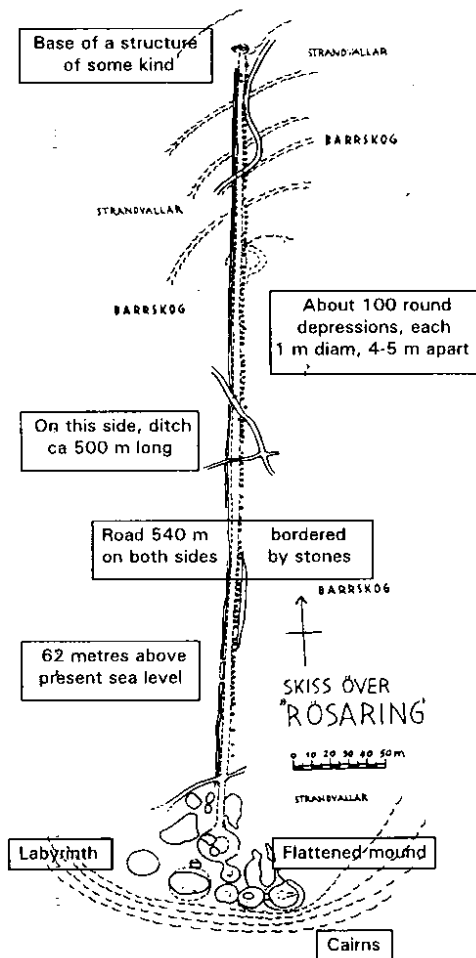
låg mycket centralt i gammal tid med de äldsta
stadsbildningarna Birka, Sigtuna och Uppsala strax
utanför gränserna. Här utspelades
rikshistoria.

Upplands-Bro Kulturhistoriska forskningsinstitut
erbjuder guidade utflykter och/eller kåserande föredrag
med Börje Sandén, som är lokalhistorisk forskare med
mer än 30 års erfarenhet av hembygdens historia.

Tel. 08-582 413 55 Börje Sandén
E-post ukf@ukforsk.se pg 27 58 94-4
Hemsida www.ukforsk.se

Rösaring Cult site

Upplands-Bro, Sweden



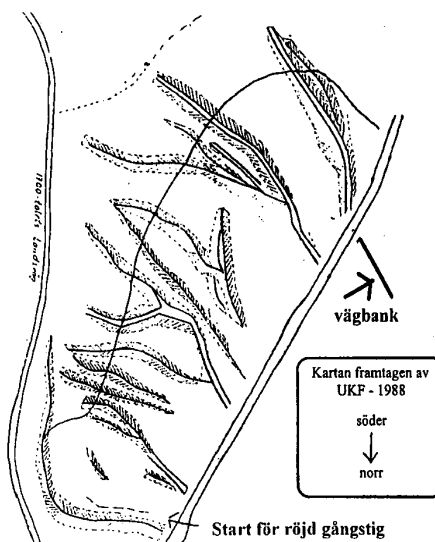
Some facts:

- Cairns from the Bronze age, not yet excavated, on top of a glacial ridge about 62 m above present sea level.
- Labyrinth, thought to be one of the oldest in Sweden.
- Processional road dated by C 14 to early Viking Age, first excavated by amateur archeologists in 1981-82.
- Iron Age cemetery, level 25 m, some mounds more than 20 m diameter, a few with raised stones.
- Firecracked stones - indicating settlements.
- Local place names refer to ancient gods.

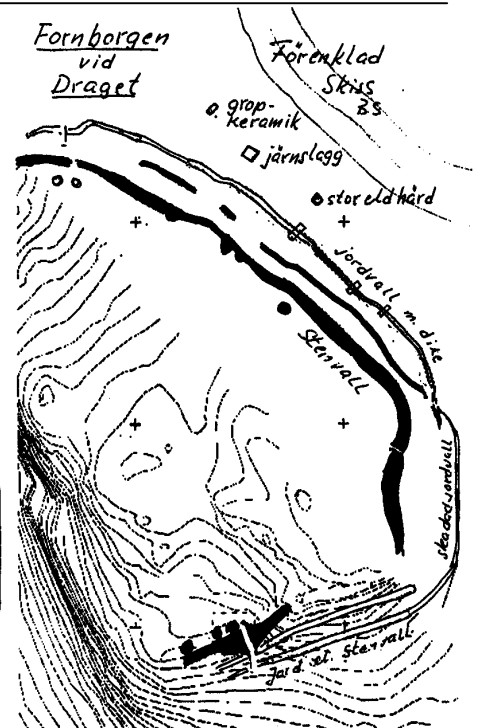
Rösa: meaning cairn

Ring: alluding to the labyrinth

Hålvägarna vid Lillsjön-Bålsta



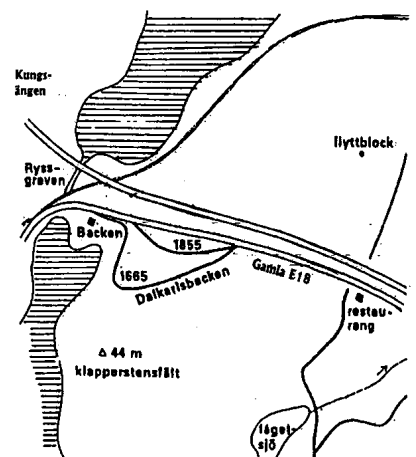
Fornborgen vid Draget



Denna sidas bilder illustrerar utförliga texter som finns på UKF:s hemsida

<http://www.ukforsk.se>

Dalkarlsbacken - Ryssgraven



Rösaring	1,5 timme; vandring längs processionsvägen 2 timmar
Fornborgen	1 timme
Hålvägar	1 timme
Fornsigtuna	1,5 timme
Håtuna kyrka	
Håtunaleken	1 timme
Dalkarlsbacken	45 min; kombinerat med Almarestäket 2 timmar
Almarestäket	1 timme; kombinerat med bokskogen 1,5 timme

Tidsåtgång

vid guidning på plats, räknat från närmaste parkering.
Tid för längre kafferast tillkommer.

Upplands-Bro Kulturhistoriska Forskningsinstitut. 2001-06-05